

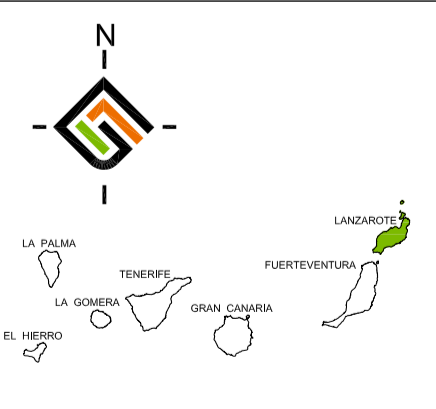
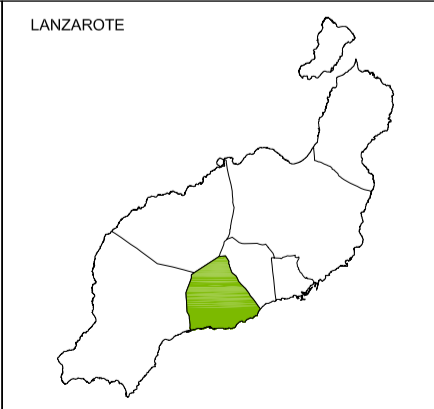
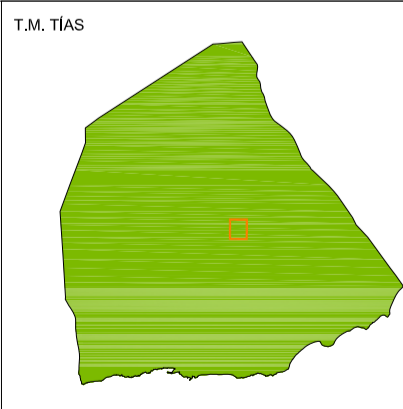


-  Límite Sector
-  Sector



**DOCUMENTO DE ORDENACIÓN PORMENORIZADA
SUSO - R6-T (T.M TÍAS - LANZAROTE)**

FECHA:
DICIEMBRE 2009

ESCALA:
1:10.000

PLANO
INFORMACIÓN
SITUACIÓN Y EMPLAZAMIENTO.

Nº PLANO:
1.1

REDACTOR:
**EQUIPO TÉCNICO DE
GESPLAN S.A.U.**

